«Sirius Minerals Company» ЖШС «Ақтөбе облысы, Хромтау ауданы аумағында «Донское» кен орнында құрылыс тасын өндіруге тау-кен жобасы - на «Қоршаған ортаға әлеуетті әсер туралы есеп» бойынша қоғамдық тыңдаулар

ХАТТАМАСЫ

1. Аумағында қызмет жүзеге асырылатын немесе аумағына ықпал етілетін әкімшілік-аумақтық бірліктің (облыстардың, республикалық маңызы бар қалалардың, астананың, аудандардың, облыстық және аудандық маңызы бар қалалардың) немесе тиісті әкімшілік-аумақтық бірліктің (ауылдардың, кенттердің, ауылдық округтердің) әкімі аппаратының жергілікті атқарушы органының атауы: Ақтөбе облысы Хромтау ауданы Аққұдық ауылдық округі әкімінің аппараты.

2. Қоғамдық тыңдаулардың тақырыбы: «Sirius Minerals Company» ЖШС «Ақтөбе облысы облысы, Хромтау ауданы аумағында «Донское» кен орнында құрылыс тасын өндіру тау-кен жобасы» -на Қоршаған ортаға әлеуетті әсер туралы есеп.

3. Қоғамдық тыңдауларға шығарылатын құжаттар жіберілген қоршаған ортаны қорғау саласындағы уәкілетті органның және облыстың, республикалық маңызы бар қалалардың, астананың жергілікті атқарушы органының (облыстардың, республикалық маңызы бар қалалардың, астананың, аудандардың, облыстық және аудандық маңызы бар қалалардың) немесе тиісті әкімшілік-аумақтық бірліктің (ауылдардың, кенттердің, ауылдық округтердің) әкімі аппаратының атауы: Қоршаған орта мен табиғи ресурстардың жай-күйі туралы Ұлттық деректер банкі.

4. Көзделіп отырған қызметтің орналасатын жері: Ақтөбе облысы, Хромтау ауданы, «Донское» кен орнының географиялық координаттары: (1– с.ш. 50º 16' 57.70" в.д. 58º 46' 27.44"; 2– с.ш. 50º 16' 57.73" в.д. 58º 46' 40.17"; 3– с.ш. 50º 16' 48.09" в.д. 58º 46' 51.08"; 4– с.ш. 50º 16' 36.63" в.д. 58º 46' 56.81"; 5– с.ш. 50º 16' 28.98" в.д. 58º 46' 57.64"; 6– с.ш. 50º 16' 20.08" в.д. 58º 46' 49.48"; 7– с.ш. 50º 16' 11.81" в.д. 58º 46' 37.91"; 8– с.ш. 50º 16' 03.24" в.д. 58º 46' 24.66"; 9– с.ш. 50º 16' 03.40" в.д. 58º 46' 05.23"; 10– с.ш. 50º 16' 45.09" в.д. 58º 46' 05.31")

(көзделіп отырған қызмет учаскесі аумағының толық, нақты мекенжайы, географиялық координаттары)

5. Көзделіп отырған қызметтің ықтимал әсеріне қатысы бар барлық әкімшілік-аумақтық бірліктердің атауы: Ақтөбе облысы, Хромтау ауданы, Аққұдық ауылдық округі әкімінің аппараты.

(белгіленген көзделіп отырған қызметті жүзеге асыру нәтижесінде аумағына әсер етуі мүмкін және аумағында қоғамдық тыңдаулар өткізілетін әкімшілік-аумақтық бірліктердің тізбесі)

6. Бастамашының деректемелері және байланыс деректері: «Sirius Minerals Company» ЖШС, БСН 240140033147, 030000, ҚР, Ақтөбе облысы, Ақтөбе қаласы, Алтын 7орда шағын ауданы, 3Г-82 үй, тел.: +77753582266, e-mail: sirius_ minerals@mail.ru

(оның ішінде нақты атауы, заңды және нақты мекенжайы, БСН, телефондары, факстары, электрондық пошталары, сайттары)

7. Ықтимал әсерлер туралы есептерді әзірлеушілердің немесе стратегиялық экологиялық бағалау жөніндегі есептерді дайындау бойынша сырттан тартылған сарапшылардың немесе мемлекеттік экологиялық сараптама объектілерінің құжаттамасын әзірлеушілердің деректемелері мен байланыс деректері. «Projects World ECO Group» ЖШС, БСН 160340009675, ҚР, Ақтөбе қ., Қарғалы тұрғын алабы, 18В үй, 99 пәтер, тел.: 87023923707, e-mail: ecogroup.aktobe@gmail.com.

(оның ішінде нақты атауы, заңды және нақты мекенжайы, БСН, телефондары, факстары, электрондық пошталары, сайттары)

8. Қоғамдық тыңдаулар өткізілетін күн, уақыт, орын (қоғамдық тыңдаулардың ашық жиналысы өткізілетін күн (күндер) және уақыт): Қоғамдық тыңдау 2026 жылы 1 шілде сағат 15:00-де Ақтөбе облысы облысы, Хромтау ауданы, Аққұдық ауылы, Құрманғали Оспанов көшесі, 13 ғимарат – да өтеді.

(қатысушыларды тіркеу басталатын күн, уақыт, қоғамдық тыңдаулардың басталу және аяқталу уақыты, тыңдаулар өткізілетін орынның толық және нақты мекенжайы. Қоғамдық тыңдаулар ұзартылатын жағдайда барлық күндер көрсетіледі)

9. Бастамашы жіберген сұрату хатының көшірмесі және қоғамдық тыңдауларды өткізу шарттарын келісу туралы әкімшілік-аумақтық бірліктердің жергілікті атқарушы органдары ұсынған жауап хаттың көшірмесі осы қоғамдық тыңдаулар хаттамасына қоса беріледі: Көзделіп отырған қызметтің бастамашысынан сұрау салу хатының көшірмесі: қоғамдық тыңдаулар хаттамасына қосымша №1.

ЖАО жауап хатының көшірмесі: қоғамдық тыңдаулар хаттамасына қосымша №2.

10. Қоғамдық тыңдауларға қатысушыларды тіркеу парағы осы қоғамдық тыңдаулар хаттамасына қоса беріледі: Тіркеу парағы: қоғамдық тыңдаулар хаттамасына қосымша №3.

11. Қоғамдық тыңдаулар өткізу туралы ақпарат қазақ және орыс тілдерінде келесі жолдармен таратылды:

1) Жоба бойынша құжаттама Біріңғай экологиялық порталда орналастырылған:

hearings.ndbecology.gov.kz

2) Жергілікті атқарушы органның (облыстың, республикалық маңызы бар қаланың, астананың) ресми интернет-ресурсында немесе әзірлеуші мемлекеттік органның ресми интернет-ресурсында

https://www.gov.kz/memleket/entities/aktobe-zher-paidalanuy?lang=ru.

(ресми интернет–ресурстардың атауы, сілтемелер және жарияланған күні)

Бұқаралық ақпарат құралдары қосымша №4:

3) («Актюбинский вестник» облыстық қоғамдық-саяси газеті, 2026 жылы 26-шы мамыр айында, №41 санынжа жарыққа шықты)

4) 26.05.2026 ж. «Актобе Радио» ЖШС радиосында, 101,4 FM айдарында жарыққа шықты

5) Ақтөбе облысы облысы, Хромтау ауданы, Аққұдық ауылы, Құрманғали Оспанов көшесі, 13 ғимараты -да хабарландыру ілінген. Фотоматериалдар осы қоғамдық тыңдау хаттамасына қоса беріледі (Қосымша №5).

12. Қоғамдық тыңдауларға қатысушылардың шешімдері:

1. Қоғамдық тыңдаулардың хатшысы ретінде: **Мусаев Динмухамбет Наурызбекулы «Projects World ECO Group» ЖШС эколог, баяндамашы.**

Қоғамдық тыңдауларға қатысушылардың барлық саны 12 адам.

«Қарсы емес» - 12 қатысушы,

«Қарсы» - 0 қатысушы,

«Қалыс қалды» - 0 қатысушы.

2. Регламентін бекіту туралы

Қоғамдық тыңдауларға қатысушылардың басрлық саны 12 адам қатысушы.

«Қарсы емес» - 12 қатысушы,

«Қарсы» - 0 қатысушы,

«Қалыс қалды» - 0 қатысушы

13. Барлық тыңдалған баяндамалар туралы мәліметтер: **Мусаев Динмухамбет Наурызбекулы «Projects World ECO Group» ЖШС эколог, баяндамашы**.

Баяндама тақырыбы: «Sirius Minerals Company» ЖШС Ақтөбе облысы облысы, Хромтау ауданы аумағында «Донское» кен орнында құрылыс тасын өндіру тау-кен жобасы- на «Қоршаған ортаға әлеуетті әсер туралы есеп». Баяндама қосымша №5.

14. Мүдделі мемлекеттік органдар мен жұртшылықтың осы Қағидаларының 18-тармағына сәйкес жазбаша нысанда ұсынылған немесе қоғамдық тыңдауларды өткізу барысында айтылған барлық ескертулер мен ұсыныстарын, әрбір ескерту және ұсыныс бойынша бастамашының жауаптары мен түсініктемелерін қамтитын жиынтық кесте. Қоғамдық тыңдаулардың тақырыбына мүлде қатысы жоқ ескертулер мен ұсыныстар кестеге "қоғамдық тыңдаулардың тақырыбына қатысы жоқ" деген белгімен енгізіледі.

15. Қоғамдық тыңдауларға қатысушылардың жоба және қаралатындардың сапасы туралы пікірі (негіздемесімен), құжаттардың, тыңдалған баяндамалардың толықтығы және оларды түсінудің қолжетімділігі тұрғысынан, оларды жақсарту бойынша ұсынымдар: Ұсыныстар мен пікірлер келіп түскен жоқ.

16. Қоғамдық тыңдаулар хаттамасына шағымдану Қазақстан Республикасының Әкімшілік рәсімдік-процестік кодексіне сәйкес сот және сотқа дейінгі тәртіппен мүмкін болады.

17. Қоғамдық тыңдаулардың төрағасы:

Тажимов Б. Ж. Ж. Ақжарлық о/о әкімі

(тегі, аты және әкесінің аты (бар болса), лауазымы, өкілі болып

табылатын ұйымның атауы, қолы, күні)

18. Қоғамдық тыңдаулардың хатшысы:

Мусаев Динмухамбет Наурызбекулы „PWEG" ЖШС эколог

(тегі, аты және әкесінің аты (бар болса), лауазымы, өкілі болып
табылатын ұйымның атауы, қолы, күні)

«2» 07 **2026 ж.**

Қоғамдық тыңдаулар өткізілгенге дейін және өткізу кезінде келіп түскен ескертулер мен ұсыныстардың жиынтық кестесі

р/с №	Қатысушылардың ескертулері мен ұсыныстары (қатысушының тегі, аты, әкесінің аты (бар болса), лауазымы, өкілі болып отырған ұйымның атауы)	Ескертулер мен ұсыныстарға жауаптар (жауап берушінің тегі, аты, әкесінің аты (бар болса) және/немесе лауазымы, өкілі болып отырған ұйымның атауы)	Ескерту (алынып тасталған/алынбаған ескерту немесе ұсыныс, "қоғамдық тыңдау тақырыбына қатысы жоқ")
1	Жандаков Г. И., зейнеткер: Карьер қай жерден ашылғалы жатыр?	Мусаев Динмухамбет Наурызбекулы, «Projects World ECO Group» ЖШС эколог, баяндамашы: Карьер Ауылдын 12,5 км қашықтықта оңтүстік-батыс бағытында ашылғалы жатыр.	Ескерту алынды.
2	Жандаков Г. И., зейнеткер: Карьердің көліктері біздің жолмен жүріп бұзып тастамайдыма?	Андыкулов Виктор, «Sirius Minerals Company» ЖШС өкілі: Карьердің өндіру жұмысы басталған кезде, біздер ауылдың жолының қасынан параллельно грунтовый жол саламыз, барлық карьерлік көліктеріміз сол жолмен жүретін болады.	Ескерту алынды.
3	Жандаков Г. И., зейнеткер: Карьер қазылған кезде жолымызды шаң басып, ауылымызға шаң келмейдіме?	Андыкулов Виктор, «Sirius Minerals Company» ЖШС өкілі: Жоба бойынша шаң басу іс-шаралары қолданылатын болады, жолға су себу жұмыстары жүргізіліп отырады.	Ескерту алынды.
4	Жандаков Г. И., зейнеткер: Ауылға қандай жәрдем бересіздер?	Андыкулов Виктор, «Sirius Minerals Company» ЖШС өкілі: Біздер көп жерде жұмыс жасап келеміз, ауылға көмектен ешқашан қашпағанбыз, біріншіден жұмыс орындары ашылады, ауылдын жұмысқа адам алған бізге тиімді. Екіншіден ауылға жыл сайын салық түсіп тұратын болады, және де мемарандум келісімге отырып, ауылдың сұраған заттарына көмек көрсететін боламыз, мысалы балабақшаны жөндеп көмектесу, немесе мектепке құрылғылар алып жәрдем беру секілді.	Ескерту алынды.

Қосымша 1

Приложение 3.1.
к Правилам проведения
общественных слушаний

Форма письма-запроса от инициатора общественных слушаний на проведение общественных слушаний в местные исполнительные органы административно-территориальных единиц (района, города)

исходящий номер: 26172215001, Дата: 22.05.2026

(регистрационные данные письма, исходящий номер, дата)

Информируем Вас о: Проведение оценки воздействия на окружающую среду (в том числе сопровождаемой оценкой трансграничных воздействий)

(наименование в соответствии с пунктом 12 настоящих Правил)

Будет осуществляться на следующей территории: Актюбинская область, Хромтауский район, Аккудыкский с.о., с.Аккудык

(территория воздействия, географические координаты участка)

Предоставляем перечень административно-территориальных единиц, на территорию которых может быть оказано воздействие, и на территории которых будут проведены общественные слушания:
Географические координаты: 1– с.ш. 50º 16' 57.70" в.д. 58º 46' 27.44"; 2– с.ш. 50º 16' 57.73" в.д. 58º 46' 40.17"; 3– с.ш. 50º 16' 48.09" в.д. 58º 46' 51.08"; 4– с.ш. 50º 16' 36.63" в.д. 58º 46' 56.81"; 5– с.ш. 50º 16' 28.98" в.д. 58º 46' 57.64"; 6– с.ш. 50º 16' 20.08" в.д. 58º 46' 49.48"; 7– с.ш. 50º 16' 11.81" в.д. 58º 46' 37.91"; 8– с.ш. 50º 16' 03.24" в.д. 58º 46' 24.66"; 9– с.ш. 50º 16' 03.40" в.д. 58º 46' 05.23"; 10– с.ш. 50º 16' 45.09" в.д. 58º 46' 05.31".
Предмет общественных слушаний: «Отчет о возможных воздействиях» к Плану горных работ на добычу строительного камня на месторождении Донское расположенного в Хромтауском районе Актюбинской области.

(тема, название общественных слушаний, предмет общественных слушаний в обязательном случае должен содержать точное наименование, место осуществления, срок намечаемой деятельности и наименование инициатора намечаемой деятельности

Просим согласовать нижеуказанные условия проведения общественных слушаний: Актюбинская область, Хромтауский район, Аккудыкский сельский округ, село Аккудык, улица Оспанова Курмангали, 13., 01.07.2026 15:00

(место, дата и время начала проведения общественных слушаний)

Место проведения общественных слушаний в населенном (-ых) пункте (-ах) обосновано их ближайшим расположением к территории намечаемой деятельности (12,4 км).

Объявление о проведении общественных слушаний на казахском и русском языках будет распространено следующими способами:
Актобе Радио; Обастная общественно-политическая газета "Актюбинский Вестник"

(наменование газеты, теле- и радиоканала, где будет размещено объявление)

Актюбинская область, Хромтауский район, Аккудыкский сельский округ, село Аккудык, улица Оспанова Курмангали, 13.

(расположение мест, специально предназначенных для размещения печатных объявлений (доски объявлений)

Просим также подтвердить наличие технической возможности организации видеоконференцсвязи в ходе проведения общественных слушаний.
В соответствии с Экологическим кодексом Республики Казахстан и Правилами проведения общественных слушаний, общественные слушания проводятся под председательством представителя местного исполнительного органа соответствующей административно-территориальной единицы (района, города). Местный исполнительный орган обеспечивает видео- и аудиозапись открытого собрания общественных слушаний. Электронный носитель с видео- и аудиозаписью всего хода открытого собрания общественных слушаний с начала регистрации до закрытия общественных слушаний и подведением итогов слушаний, подлежит приобщению (публикации) к протоколу общественных слушаний.
В соответствии с требованиями законодательства просим обеспечить регистрацию участников общественных слушаний и видео- и аудиозапись общественных слушаний.»
Товарищество с ограниченной ответственностью ""Sirius Minerals Company"" (БИН: 240140033147), +7(775)-358-22-66, siriusmineralscompany@gmail.com,

(фамилия, имя и отчество (при наличии), должность, наименование организации представителем которой является, подпись, контактные данные инициатора общественных слушаний).

Қосымша 2

Приложение 3.
к Правилам проведения
общественных слушаний

Форма письма-ответа инициатору общественных слушаний от местных исполнительных органов административно-территориальных единиц (района, города) на проведение общественных слушаний

исходящий номер: 26172215001, Дата: 22.05.2026

(регистрационные данные письма, исходящий номер, дата)

«В ответ на Ваше письмо (исх. №26172215001, от 22.05.2026 (дата)) о согласовании предлагаемых Вами условий проведения общественных слушаний, сообщаем следующее:
«Согласовываем проведение общественных слушаний по предмету «Отчет о возможных воздействиях» к Плану горных работ на добычу строительного камня на месторождении Донское расположенного в Хромтауском районе Актюбинской области., в предлагаемую Вами 01.07.2026 15:00, Актюбинская область, Хромтауский район, Аккудыкский сельский округ, село Аккудык, улица Оспанова Курмангали, 13.(дату, место, время начала проведения общественных слушаний)»

(к причинам несогласования относятся: место проведения не относится к территории административно-территориальных единиц, на которую может быть оказано воздействие в результате осуществления намечаемой деятельности; дата и время проведения выпадает на выходные и/или праздничные дни, нерабочее время. "Поддерживаем, предложенные Вами способы распространения объявления о проведении общественных слушаний". или "Предлагаем дополнить (заменить) следующими способами, для более эффективного информирования общественности").

«Подтверждаем наличие технической возможности организации видеоконференцсвязи в ходе проведения общественных слушаний».
«Перечень заинтересованных государственных органов: 1. 2.»
Товарищество с ограниченной ответственностью ""Sirius Minerals Company"" (БИН: 240140033147), +7(775)-358-22-66, siriusmineralscompany@gmail.com,

(фамилия, имя и отчество (при наличии), должность, наименование организации представителем которой является, подпись, контактные данные инициатора общественных слушаний).

Қосымша 3

Қоғамдық тыңдауларды
өткізу қағидаларына
4-қосымша
Нысан

«Sirius Minerals Company» ЖШС Ақтөбе облысы, Хромтау ауданы аумағында «Донское» кен орнында құрылыс тасын өндіруге тау-кен жобасы - на «Қоршаған ортаға әлеуетті әсер туралы есеп».

Қоғамдық тыңдауларға қатысушылардың тіркеу парағы

№ р/с	Қатысушының аты-жөні	Қатысушы санаты (мүдделі жұртшылықтың, жұртшылықтың, мемлекеттік органның өкілі, Бастамашы)	Байланыс телефон нөмірі	Қатысу форматы (жеке немесе конференц-байланыс арқылы)	Қолы (ашық жиналысқа қатысқан жағдайда)
1	2	3	4	5	6
1	Мұсабай Гүлнұр	ауыл тұрғыны	87781333792	жеке	[signature]
2	Кунангалиева Жанат	ауыл тұрғыны	8778 152 8700	жеке	[signature]
3	Жандосова Айдана	ауыл тұрғыны	+77756975611	жеке	[signature]
4	Жаксылыкова Наташа	ауыл тұрғыны	87711878881	жеке	[signature]
5	Алибаева Р.С	ауыл тұрғын	87029724514	жеке	[signature]
6	Муздыбаева А Ш	ауыл тұрғыны	87758330825	жеке	[signature]
7	Жаналина Г.М	Ауыл тұрғын	8702 920 3083	жеке	[signature]
8	Давлетьярова А.С.	ауыл тұрғыны	87753016914	жеке	[signature]
9	Жанаяков Г.И.	зейнеткер	87029132497	жеке	[signature]

10	Ткаченко В. Ю. Г.	Аққұдық а/о тұрғыны	8705 271 5744	жеке	[signature]
11	Андикулов В. Е.	представитель ТОО „SMC“	8 777 183 38 32	жеке	[signature]
12	Мусаев Динмухамбет Наурызбекулы	„PWEB“ ЖШС эколог	8708 852 87 10	жеке	[signature]

Қосымша 4

ОБЛЫСТЫҚ ҚОҒАМДЫҚ-САЯСИ ГАЗЕТ

Ақтөбе

№41 (21.699)
26 мамыр
сейсенбі
2026 жыл

1924 жылдың 7 маусымынан бастап шығып келеді

www.aqtobegazeti.kz

aktobegazeti@mail.ru

Мәдениет және өнер қызметкерлері күні

МЕРЕКЕ КҮНГІ ҚҰРМЕТ

Қабылдау

ТҰРҒЫНДАРДЫҢ ӨТІНІШІН ТЫҢДАДЫ

Қала

КӨШЕЛЕР МЕН АУЛАЛАРДЫ АРАЛАДЫ

Білім

«КЕЛЕШЕК МЕКТЕБІ» АЛҒАШҚЫ ТҮЛЕКТЕРІН ҰШЫРДЫ

«Ақтөбе облысының табиғи ресурстар және табиғатты пайдалануды реттеу басқармасы» ММ

Ақтөбе облысы бойынша экология департаментіне бастамашы ЖК АМАНБАЕВ, жоспарланып отырған қызмет туралы өтініш түскенін хабарлайды.

Көзделіп отырған қызмет: «Қазақстан Республикасы Ақтөбе облысы Шалқар ауданындағы Үлпан кен орнының бөлігінде шөгінді тау жыныстарын: қиыршық-құм қоспасын өндіруге арналған Тау-кен жұмыстарының жоспары».

Өтінішпен сайттарда https://ecoportal.kz/ «жария талқылаулар» айдарында, https://www.gov.kz/memleket/entities/aktobe-zher-paidalanuy/activities/directions?lang=ru («қоғамдық талқылау» бөлімі) танысуға болады.

Жұртшылық көзделіп отырған қызмет туралы мәлімдемеге қатысты өз ескертпелері мен ұсыныстарын беруге құқылы. Ескертулер мен ұсыныстарды қабылдауды Ақтөбе облысы бойынша экология департаменті электронды мекенжайда жүзеге асырады: aktobe-ecodep@ecogeo.gov.kz.

Байланыс ақпараты: Ақтөбе қаласы, Қосжанов, 9 (көше), тел.: 8(7132)74-21-73.

Ескертулер мен ұсыныстарды қабылдау мерзімі: 22.05.2026 ж. – 23.06.2026 ж.

«Ақтөбе облысының табиғи ресурстар және табиғатты пайдалануды реттеу басқармасы» ММ

Ақтөбе облысы бойынша экология департаментіне бастамашы «Рахат Тур» ЖШС, жоспарланып отырған қызмет туралы өтініш түскенін хабарлайды.

Көзделіп отырған қызмет: «Ақтөбе облысы Алға ауданында 5000 бас КРС бордақылау алаңын салу бойынша жұмыс жобасы».

Өтінішпен сайттарда https://ecoportal.kz/ «жария талқылаулар» айдарында, https://www.gov.kz/memleket/entities/aktobe-zher-paidalanuy/activities/directions?lang=ru («қоғамдық талқылау» бөлімі) танысуға болады.

Жұртшылық көзделіп отырған қызмет туралы мәлімдемеге қатысты өз ескертпелері мен ұсыныстарын беруге құқылы. Ескертулер мен ұсыныстарды қабылдауды Ақтөбе облысы бойынша экология департаменті электронды мекенжайда жүзеге асырады: aktobe-ecodep@ecogeo.gov.kz.

Байланыс ақпараты: Ақтөбе қаласы, Қосжанов, 9 (көше), тел.: 8(7132)74-21-73.

Ескертулер мен ұсыныстарды қабылдау мерзімі: 22.05.2026 ж. – 23.06.2026 ж.

«SIRIUS MINERALS COMPANY» ЖШС

Ақтөбе облысы, Хромтау ауданы аумағында «Донское» кен орнында құрылыс тасын өндіру тау-кен жобасына «Қоршаған ортаға әлеуетті әсер туралы есеп» тақырыбына ашық жиналыс арқылы қоғамдық тыңдау өткізетіндігін хабарлайды.

Әсер ету аумағы – Ақтөбе облысы, Хромтау ауданы, Ақжар а.о., Ақжар ауылы (с.ш. 50°22›07 в.д. 58°54›03)

Қоғамдық тыңдау 2026 жылы 1 шілде сағат 15.00-де Ақтөбе облысы, Хромтау ауданы, Ақжар ауылы, Құрманғали Оспанов көшесі, 13 ғимаратында өтеді.

Онлайн қатысу үшін мына сілтеме бойынша ету қажет: https://us06web.zoom.us/j/4014304885?pwd=OU9wYVovZDFtdkgwN2RRc3orQWpndz09&omn=89078711260

Конференция идентификаторы: 401 430 4885 кіру коды jJfwV1.

Бастамашысы: «Sirius Minerals Company» ЖШС, 030000, ҚР, Ақтөбе облысы, Ақтөбе қаласы, Алтын Орда шағын ауданы, 3Г-82 үй, тел.: +77753582266, e-mail: sirius_ minerals@mail.ru

Жобаны әзірлеуші деректемелері: «Projects World ECO Group» ЖШС, БСН 160340009675, ҚР, Ақтөбе қ., Қарғалы тұрғын алабы, 188 үй, 99-пәтер, тел.: +77023923707, e-mail: ecogroup.aktobe@gmail.com.

Жобалық құжаттама пакетімен https://ndbecology.gov.kz/ порталында, сондай-ақ ЖАО https://www.gov.kz/memleket/entities/aktobe-zher-paidalanuy сайтында танысуға болады.

Жоба бойынша қосымша ақпаратты +7 702 392 3707, ecogroup.aktobe@gmail.com бойынша сұрауға болады.

Барлық ескертулер және/немесе ұсыныстар қоғамдық тыңдау өткізілетін күнге дейін 3 жұмыс күнінен кешіктірілмейтін мерзімде https://ndbecology.gov.kz/ сайтында, сондай-ақ aktobe.uprtp@yandex.kz электронды мекенжай бойынша қабылданады.

Ақтөбе облысының денсаулық сақтау басқармасы ММ, Ақтөбе «Qamqor» денсаулық сақтау косподақ» қоғамдық бірлестігі, Денсаулық сақтау саласы қызметкерлерінің ардагерлер кеңесі, Ақтөбе облыстық дәрігерлер мен провизорлар қауымдастығы қоғамдық бірлестігі, Марат Оспанов атындағы Батыс Қазақстан медицина университетінің доценті, еңбек ардагері, ұлағатты ұстаз

Мақаш Аманғалиұлы ЖҰМАНҒАРИННІҢ

дүниеден озуына байланысты отбасына, туған-туыстарына қайғысына ортақтасып, көңіл айтады.

Ақтөбе ОБЛЫСТЫҚ ҚОҒАМДЫҚ-САЯСИ ГАЗЕТ

Бас редактордың бірінші орынбасары Жанаргүл НИЯЗМАГАНБЕТОВА

ЭКОНОМИКА ЖӘНЕ АУЫЛШАРУАШЫЛЫҒЫ БӨЛІМІ:

Сайт редакторы Аслан СЫДЫҚОВ

Актюбинский ВЕСТНИК

Областная общественно-политическая газета

№ 41 (21.432)
Вторник, 26 мая 2026 года

Издается с 19 июня 1918 года

Выходит два раза в неделю

● ЧЕСТВОВАНИЕ

Фото Айнаты АТЕШБАЕВА

Работникам культуры вручили госнаграды

Представителей сферы культуры, искусства и библиотечного дела, внесших значительный вклад в развитие духовной жизни региона, 22 мая чествовали в облакимате.

Указом Президента РК почетного звания «Қазақстанның ең-

го здоровья и новых достижений, - сказал аким области.

Министерства культуры и информации РК «Еңбек ардагері» на-

● ТОРЖЕСТВО

Вперед, к новым вершинам!

Фото Айнаты АТЕШБАЕВА

Аким области пожелал

школы и создаются условия для

вальс выпускников, объединив-

приняла участие в создании рекорда, одна из них - председатель совета матерей Темирского района, прикладница Гульшара Джакибаева. В дополнение к коллективному рекорду она получила и личный серебряную медаль

за одеяло «Бақытбел» и золотую - за подушку «Арғымақ».

Как отметила автор проекта «ALAMAN QURAQ» Нургуль Абайхан, идея зародилась несколько лет назад как мечта, а се-

акимату Темирского района, райотделам внутренней политики и культуры за поддержку ее инициативы и внимание к национальному искусству.

Орынгул МАЯСАРОВА

Намечаемая деятельность: «Рабочий проект Строительство откормочной площадки на 5000 голов КРС в Алгинском районе Актюбинской области».

С заявлением можно ознакомиться на

бличные обсуждения»).

Общественность вправе представить свои замечания и предложения в отношении заявления о намечаемой деятельности.

Прием замечаний и предложений осуществляет департамент экологии по Актюбинской области на электронный адрес: aktobe-ecodep@ecogeo.gov.kz. Контактные данные: г. Актобе, ул. Косжанова, 9 (канцелярия), тел.: 8 (7132) 74-21-73. Срок приема замечаний и предложений – с 22.05.2026 по 23.06.2026 г.

ТОО «Sirius Minerals Company»

объявляет о проведении общественных слушаний посредством открытого собрания на тему Пакет документов для получения экологического разрешения на воздействие: Раздел охраны окружающей среды (РООС); Проект нормативов допустимых выбросов (НДВ); Проект программы управлении отходами (ПУО); Проект программы экологического контроля (ПЭК); План природоохранных мероприятий (ППМ) к Плану горных работ на добычу строительного камня на месторождении Донское, расположенном в Хромтауском районе Актюбинской области.

Территория воздействия – село Аккудык, Хромтауский район, Актюбинская область (с.ш. 50°22'07, в.д. 58°54'03).

Общественные слушания состоятся 1 июля 2026 года, в 16.00, по адресу: Актюбинская область, Хромтауский район, Аккудыкский сельский округ, село Аккудык, улица Оспанова Курмангали, 13.

Для участия онлайн необходимо пройти по ссылке: https://us06web.zoom.us/j/4014304885?pwd=OU9wYVovZDFtdkgwN2RRc3crQWpndz09&omn=89078711260.

Идентификатор конференции: 401 430 4885. Код доступа: jJfwV1.

Инициатор: ТОО «Sirius Minerals Company», Республика Казахстан, Актюбинская область, г. Актобе, микрорайон Алтын Орда, 3Г-82, тел.: +7-775-358-22-66, e-mail: sirius_minerals@mail.ru.

Реквизиты разработчика проектных документаций: ТОО «Projects World ECO Group», БИН 160340009675, РК, г. Актобе, жилой массив «Каргалы», дом 18в, кв. 99, тел.: 8-702-392-37-07, e-mail: ecogroup.aktobe@gmail.com.

С материалами общественных слушаний можно ознакомиться на сайте ndbecology.gov.kz, на сайте местного исполнительного органа https://www.gov.kz/memleket/entities/aktobe-zher-paidalanuy.

Дополнительную информацию по проекту можно запросить по тел: +7-702-392-37-07, ecogroup.aktobe@gmail.com. Все замечания и/или предложения принимаются в срок не позднее 3 рабочих дней до даты проведения общественных слушаний на сайте https://ndbecology.gov.kz/, а также по эл. адресу: aktobe.uprrp @yandex.kz.

ТОО «Sirius Minerals Company»

объявляет о проведении общественных слушаний посредством открытого собрания на тему «Отчет о возможных воздействиях» к Плану горных работ на добычу строительного камня на месторождении Донское, расположенном в Хромтауском районе Актюбинской области.

Территория воздействия – село Аккудык, Хромтауский район, Актюбинская область (с.ш. с.ш., 50°22'07 в.д. 58°54'03).

Общественные слушания состоятся 1 июля 2026 года, в 15.00, по адресу: Актюбинская область, Хромтауский район, Аккудыкский сельский округ, село Аккудык, улица Курмангали Оспанова, 13.

Для участия онлайн необходимо пройти по ссылке: https://us06web.zoom.us/j/4014304885?pwd=OU9wYVovZDFtdkgwN2RRc3crQWpndz09&omn=89078711260.

Идентификатор конференции: 401 430 4885. Код доступа: jJfwV1.

Инициатор: ТОО «Sirius Minerals Company», Республика Казахстан, Актюбинская область, г. Актобе, микрорайон Алтын Орда, 3Г-82, тел.: +7-775-358-22-66, e-mail: sirius_minerals@mail.ru.

Реквизиты разработчика проектных документаций: ТОО «Projects World ECO Group», БИН 160340009675, РК, г. Актобе, жилой массив «Каргалы», дом 18в, кв. 99, тел.: 8-702-392-37-07, e-mail: ecogroup.aktobe@gmail.com.

С материалами общественных слушаний можно ознакомиться на сайте ndbecology.gov.kz, на сайте местного исполнительного органа https://www.gov.kz/memleket/entities/aktobe-zher-paidalanuy.

Дополнительную информацию по проекту можно запросить по тел.: +7-702-392 37-07, ecogroup.aktobe@gmail.com. Все замечания и/или предложения принимаются в срок не позднее 3 рабочих дней до даты проведения общественных слушаний на сайте https://ndbecology.gov.kz/, а также по эл. адресу: aktobe.uprrp @yandex.kz.

ТОО «Sirius Minerals Company»

объявляет о проведении общественных слушаний посредством открытого собрания на тему Пакет документов для получения экологического разрешения на воздействие: Раздел охраны окружающей среды (РООС); Проект нормативов допустимых выбросов (НДВ); Проект программы управлении отходами (ПУО); Проект

Для участия онлайн необходимо пройти по ссылке: https://us06web.zoom.us/j/4014304885?pwd=OU9wYVovZDFtdkgwN2RRc3crQWpndz09&omn=87833066658.

Идентификатор конференции: 401 430 4885. Код доступа: jJfwV1.

Инициатор: ТОО «Sirius Minerals Company», Респу-

ТОО «Sirius Minerals Company»

объявляет о проведении общественных слушаний посредством открытого собрания на тему «Отчет о возможных воздействиях» к Плану горных работ на добычу строительного камня на месторождении «Мияликское» расположенном в Айтекебийском районе Актюбинской области.

Территория воздействия – село Милысай, Айтебийский район, Актюбинская область (с.ш. 49°21'48, в.д. 60°19'43).

Идентификатор конференции: 401 430 4885. Код доступа: jJfwV1.

Инициатор: ТОО «Sirius Minerals Company», Республика Казахстан, Актюбинская область, г. Актобе, микрорайон Алтын Орда, 3Г-82, тел.: +7-775-358-22-66, e-mail: sirius_minerals@mail.ru.

Реквизиты разработчика проектных документаций:

«АҚТӨБЕ РАДИО» ЖШС

101.4 Fm АКТОБЕ РАДИО

ТОО»АКТОБЕ РАДИО»

030000, Қазақстан Республикасы,
Ақтөбе қаласы, Уалиханов көшесі, 35
Тел.: 8 (7132) 222-365, 217015, факс: 217015

http: //www.aktoberadio.kz
E-mail: aktoberadio@mail.ru

030000 Республика Казахстан,
г. Актобе, ул. Уалиханова, 35
Тел.: 8 (7132) 222-365, 217-015, факс: 217015

ЭФИРНАЯ СПРАВКА

Настоящим подтверждаем, что объявление ТОО «Sirius Minerals Company» было размещено в эфире «Актобе радио» на волне 101,4 FM в рубрике «Рекламный проспект» на казахском и русском языках 26.05.2026 г.

Текст объявления:

Хабарландыру

«Sirius Minerals Company» ЖШС Ақтөбе облысы облысы, Хромтау ауданы аумағында "Донское" кен орнында құрылыс тасын өндіру тау-кен жобасы - на «Қоршаған ортаға әлеуетті әсер туралы есеп» тақырыбына ашық жиналыс арқылы қоғамдық тыңдау өткізетіндігін хабарлайды.

Әсер ету аумағы – Ақтөбе облысы облысы, Хромтау ауданы, Аққұдық а.о., Аққұдық ауылы (с.ш. 50°22'07 в.д. 58°54'03)

Қоғамдық тыңдау 2026 жылы 1 шілде сағат 15:00-де Ақтөбе облысы облысы, Хромтау ауданы, Аққұдық ауылы, Құрманғали Оспанов көшесі, 13 ғимаратында өтеді.

Онлайн қатысу үшін мына сілтеме бойынша өту қажет: https://us06web.zoom.us/j/4014304885?pwd=OU9wYVovZDFtdkgwN2RRc3crQWpndz09&omn=89078711260

Конференция идентификаторы: 401 430 4885 кіру коды jJfwV1.

Бастамашысы: "Sirius Minerals Company" ЖШС, 030000, ҚР, Ақтөбе облысы, Ақтөбе қаласы, Алтын 7орда шағын ауданы, 3Г-82 үй, тел.: +77753582266, e-mail: sirius_ minerals@mail.ru

Жобаны әзірлеуші деректемелері: «Projects World ECO Group» ЖШС, БСН 160340009675, ҚР, Ақтөбе қ., Қарғалы тұрғын алабы, 18В үй, 99 пәтер, тел.: +77023923707, e-mail: ecogroup.aktobe@gmail.com.

Жобалық құжаттама пакетімен https://ndbecology.gov.kz/ порталын да, сондай-ақ ЖАО https://www.gov.kz/memleket/entities/aktobe-zher-paidalanuy сайтындатанысуға болады.

Жоба бойынша қосымша ақпаратты +7 702 392 3707, ecogroup.aktobe@gmail.com бойынша сұрауға болады.

Барлық ескертулер және/немесе ұсыныстар қоғамдық тыңдаулар өткізілетін күнге дейін 3 жұмыс күнінен кешіктірілмейтін мерзімде https://ndbecology.gov.kz/ сайтында, сондай-ақ aktobe.uprrp@yandex.kz электрондық мекенжай бойынша қабылданады.

ТОО «Sirius Minerals Company» объявляет о проведении общественных слушаний посредством открытых собраний на тему «Отчет о возможных воздействиях» к Плану горных работ на добычу строительного камня на месторождении Донское расположенного в Хромтауском районе Актюбинской области.

Территория воздействия – село Аккудык, Хромтауском районе, Актюбинской облости (с.ш. с.ш. 50°22'07 в.д. 58°54'03)

Общественные слушания состоятся 1 июля сағат 15:00-де по адресу: Актюбинская область, Хромтауский район, Аккудыкский сельский округ, село Аккудык, улица Оспанова Курмангали, 13.

Для участия онлайн необходимо пройти по ссылке: https://us06web.zoom.us/j/4014304885?pwd=OU9wYVovZDFtdkgwN2RRc3crQWpndz09&omn=89078711260

Идентификатор конференции: 401 430 4885 Код доступа: jJfwV1.

Инициатор: ТОО "Sirius Minerals Company", Республика Казахстан, Актюбинская область, г.Актобе, микрорайон Алтын Орда, 3Г-82, тел.: +77753582266, e-mail: sirius_ minerals@mail.ru

Реквизиты разработчика проектных документаций: ТОО «Projects World ECO Group», БИН 160340009675, РК, г.Актобе, жилой массив Каргалы, дом 18В, кв. 99, тел.: 87023923707, e-mail: ecogroup.aktobe@gmail.com.

С материалами общественных слушаний можно ознакомиться на сайте ndbecology.gov.kz, на сайте местного исполнительного органа https://www.gov.kz/memleket/entities/aktobe-zher-paidalanuy

Дополнительную информацию по проекту можно запросить по тел: +7 702 392 3707, ecogroup.aktobe@gmail.com.

Все замечания и/или предложения принимаются в срок не позднее 3 рабочих дней до даты проведения общественных слушаний на сайте https://ndbecology.gov.kz/,а также по эл. адресу: aktobe.uprrp @yandex.kz.

Директор ТОО «Актобе Радио» **Бандровская Н. Г.**

Казахстан Республикасы Ақтөбе қаласы ЖАУАПКЕРШІЛІГІ ШЕКТЕУЛІ СЕРІКТЕСТІК « Актобе Радио » ТОВАРИЩЕСТВО С ОГРАНИЧЕННОЙ ОТВЕТСТВЕННОСТЬЮ город Актобе Республика Казахстан


«АҚКҮДЫҚ ОРТА МЕКТЕБІ»
КОММУНАЛДЫҚ
МЕМЛЕКЕТТІК МЕКЕМЕСІ
Актюбинская область, Хромтауский район, Аккудыкский сельский округ, село Аккудык, улица Оспанова Курмангали, 13.
25.05.2026
16:00

«АҚТӨБЕ ОБЛЫСЫНЫҢ
БІЛІМ БАСҚАРМАСЫ
ХРОМТАУ АУДАНЫНЫҢ БІЛІМ БӨЛІМІ»
МЕМЛЕКЕТТІК МЕКЕМЕСІНІҢ
«АҚҚҰДЫҚ ОРТА МЕКТЕБІ»
КОММУНАЛДЫҚ
МЕМЛЕКЕТТІК МЕКЕМЕСІ
Актюбинская область, Хромтауский район, Аккудыкский сельский округ, село Аккудык, улица Оспанова Курмангали, 13.
25.05.2026
16:00

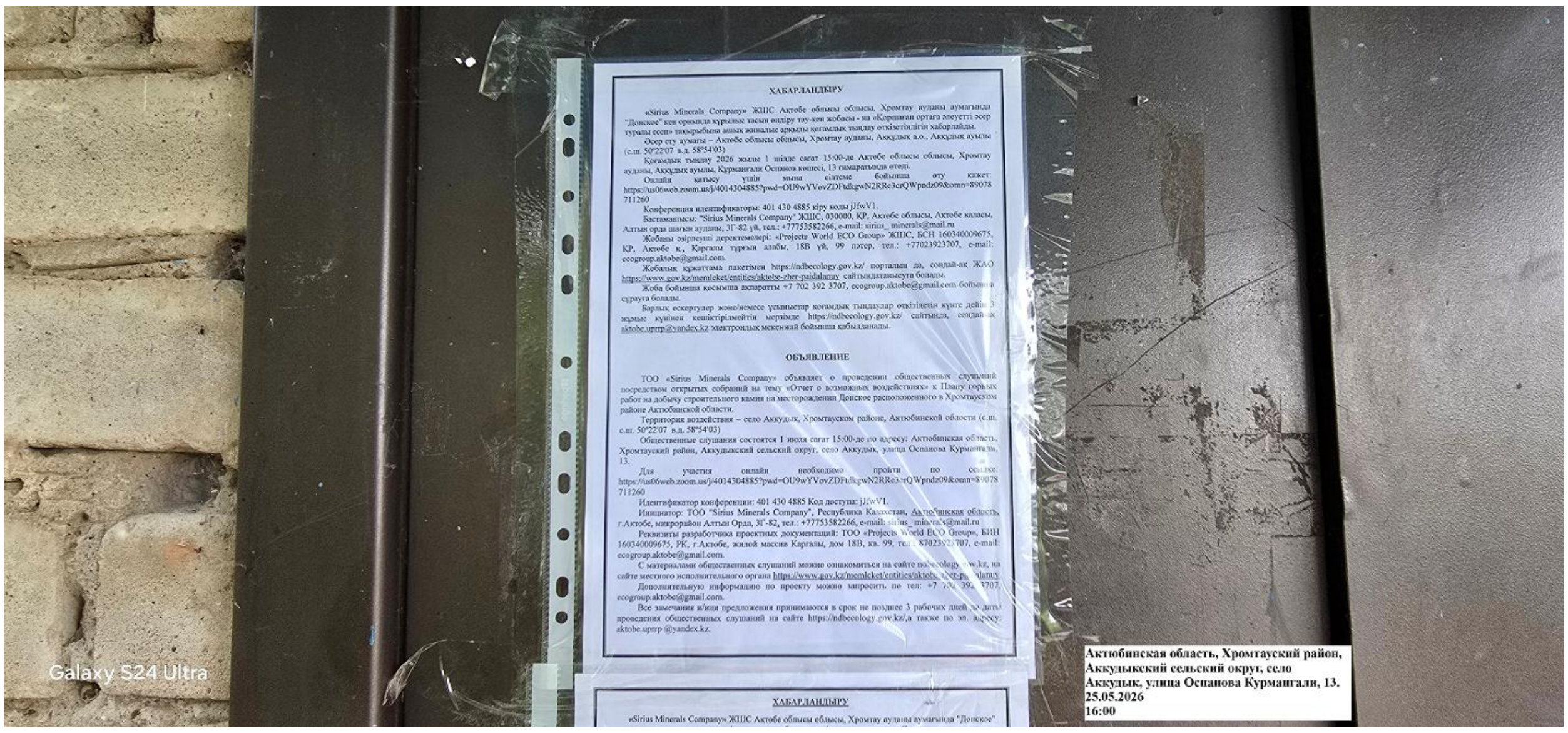
ХАБАРЛАНДЫРУ
«Sirius Minerals Company» ЖШС Ақтөбе облысы облысы, Хромтау ауданы аумағында "Донское" кен орнында құрылыс тасын өндіру тау-кен жобасы - на «Қоршаған ортаға әлеуетті әсер туралы есеп» тақырыбына ашық жиналыс арқылы қоғамдық тыңдау өткізетіндігін хабарлайды.
Әсер ету аумағы – Ақтөбе облысы облысы, Хромтау ауданы, Аққұдық а.о., Аққұдық ауылы (с.ш. 50°22'07 в.д. 58°54'03)
Қоғамдық тыңдау 2026 жылы 1 шілде сағат 15:00-де Ақтөбе облысы облысы, Хромтау ауданы, Аққұдық ауылы, Құрманғали Оспанов көшесі, 13 ғимаратында өтеді.
Онлайн қатысу үшін мына сілтеме бойынша өту қажет: https://us06web.zoom.us/j/4014304885?pwd=OU9wYVovZDFtdkgwN2RRc3crQWpndz09&omn=89078711260
Конференция идентификаторы: 401 430 4885 кіру коды jJfwV1.
Бастамашысы: "Sirius Minerals Company" ЖШС, 030000, ҚР, Ақтөбе облысы, Ақтөбе қаласы, Алтын орда шағын ауданы, 3Г-82 үй, тел.: +77753582266, e-mail: sirius_ minerals@mail.ru
Жобаны әзірлеуші деректемелері: «Projects World ECO Group» ЖШС, БСН 160340009675, ҚР, Ақтөбе қ., Қарғалы тұрғын алабы, 18В үй, 99 пәтер, тел.: +77023923707, e-mail: ecogroup.aktobe@gmail.com.
Жобалық құжаттама пакетімен https://ndbecology.gov.kz/ порталын да, сондай-ақ ЖАО https://www.gov.kz/memleket/entities/aktobe-zher-paidalanuy сайтындатанысуға болады.
Жоба бойынша қосымша ақпаратты +7 702 392 3707, ecogroup.aktobe@gmail.com бойынша сұрауға болады.
Барлық ескертулер және/немесе ұсыныстар қоғамдық тыңдаулар өткізілетін күнге дейін 3 жұмыс күнінен кешіктірілмейтін мерзімде https://ndbecology.gov.kz/ сайтында, сондай-ақ aktobe.uprp@yandex.kz электрондық мекенжай бойынша қабылданады.
ОБЪЯВЛЕНИЕ
ТОО «Sirius Minerals Company» объявляет о проведении общественных слушаний посредством открытых собраний на тему «Отчет о возможных воздействиях» к Плану горных работ на добычу строительного камня на месторождении Донское расположенного в Хромтауском районе Актюбинской области.
Территория воздействия – село Аккудык, Хромтауском районе, Актюбинской области (с.ш. с.ш. 50°22'07 в.д. 58°54'03)
Общественные слушания состоятся 1 июля сағат 15:00-де по адресу: Актюбинская область, Хромтауский район, Аккудыкский сельский округ, село Аккудык, улица Оспанова Курмангали, 13.
Для участия онлайн необходимо пройти по ссылке:
Идентификатор конференции: 401 430 4885 Код доступа: jJfwV1.
Инициатор: ТОО "Sirius Minerals Company", Республика Казахстан, Актюбинская область, г.Актобе, микрорайон Алтын Орда, 3Г-82, тел.: +77753582266
Реквизиты разработчика проектных документаций: ТОО «Projects World ECO Group», БИН 160340009675, РК, г.Актобе, жилой массив Каргалы, дом 18В, кв. 99, e-mail: ecogroup.aktobe@gmail.com.
С материалами общественных слушаний можно ознакомиться на сайте
Дополнительную информацию по проекту можно запросить по тел:
ecogroup.aktobe@gmail.com.
Все замечания и/или предложения принимаются в срок не позднее 3 рабочих дней
проведения общественных слушаний на сайте https://ndbecology.gov.kz/,а также по эл. адресу: aktobe.uprp @yandex.kz.
ХАБАРЛАНДЫРУ
«Sirius Minerals Company» ЖШС Ақтөбе облысы облысы, Хромтау ауданы аумағында "Донское"
Актюбинская область, Хромтауский район, Аккудыкский сельский округ, село Аккудык, улица Оспанова Курмангали, 13.
25.05.2026
16:00

«Sirius Minerals Company» ЖШС

«Ақтөбе облысы облысы, Хромтау ауданы аумағында "Донское" кен орнында құрылыс тасын өндіру тау-кен жобасы» -на әзірленген **«Қоршаған ортаға әлеуетті әсер туралы есеп» жобасы бойынша ашық жиналыс**

түрінде қоғамдық тыңдау

БАЯНДАМАСЫ

Қоғамдық тыңдау
01.07.2026 ж.

АННОТАЦИЯ

Қарастырылып отырған экологиялық жобалар: «Қоршаған ортаны қорғау бөлімі», «Рұқсат етілген шығарындылар нормативтерінің жобасы», «Қалдықтарды басқару бағдарламасы», «Өндірістік экологиялық бақылау бағдарламасы», «Табиғатты қорғау іс-шаралар жоспары» «**Ақтөбе облысы облысы, Хромтау ауданы аумағында «Донское» кен орнында құрылыс тасын өндіру тау-кен жобасы»** -на әзірленіп отыр.

«Донское» кен орны – әкімшілік жағынан Ақтөбе облысы, Хромтау ауданында орналасқан. Ең жақын елді мекен Аққұдық ауылы – 12,5 км.

Аумақта өнеркәсіп-құрылыс саласының дамуына байланысты, құрылыс материалдарына қажеттілік туындап, шикізат қажеттіліктің артуына себеп болды. Сол себептен шикізат (құрылыс тас) 2026 жылдан бастап 2035 жылға дейін, жыл сайын 700,0 мың м3 –тан өндірілетін болады

Жобаланған учаскенің ауданы 1,32 км2 (132,0 га).

Қарастырылып отырған жоба аясында ғимараттар салу көзделмеген, карьер ауданындағы вахталық кент ретінде жылжымалы вагондар алаңы және тау-кен көліктеріне арналған тұрақ жабдықталатын болады. Карьердің жұмысшы персоналын тамақпен, шаруашылық-ауыз су мақсатындағы сумен қамтамасыз ету ең жақын елді мекеннен болады.

Карьердің іргелес аумағында вагон-асхана, вагон-кеңсе, күзет пункті, сондай-ақ биотуалет орналасатын болады. Күзет пунктінің вагоны түскі үзіліс үшін жұмысшылар үшін демалыс бөлмесі ретінде ішінара қайта жабдықталады.

Кәсіпорын (жер қойнауын пайдаланушы) өз құрамында мынандай объектілер болады:

- Карьер;
- Құнарлықабат қоймасы;
- Уақытша сақтауға арналған қойма;
- Тұрмыстық алаң;
- Автожолдар
- Байланыс: ішкі және сыртқы;
- Тұрақ алаңы.
- ЛЭП немесе генератор.

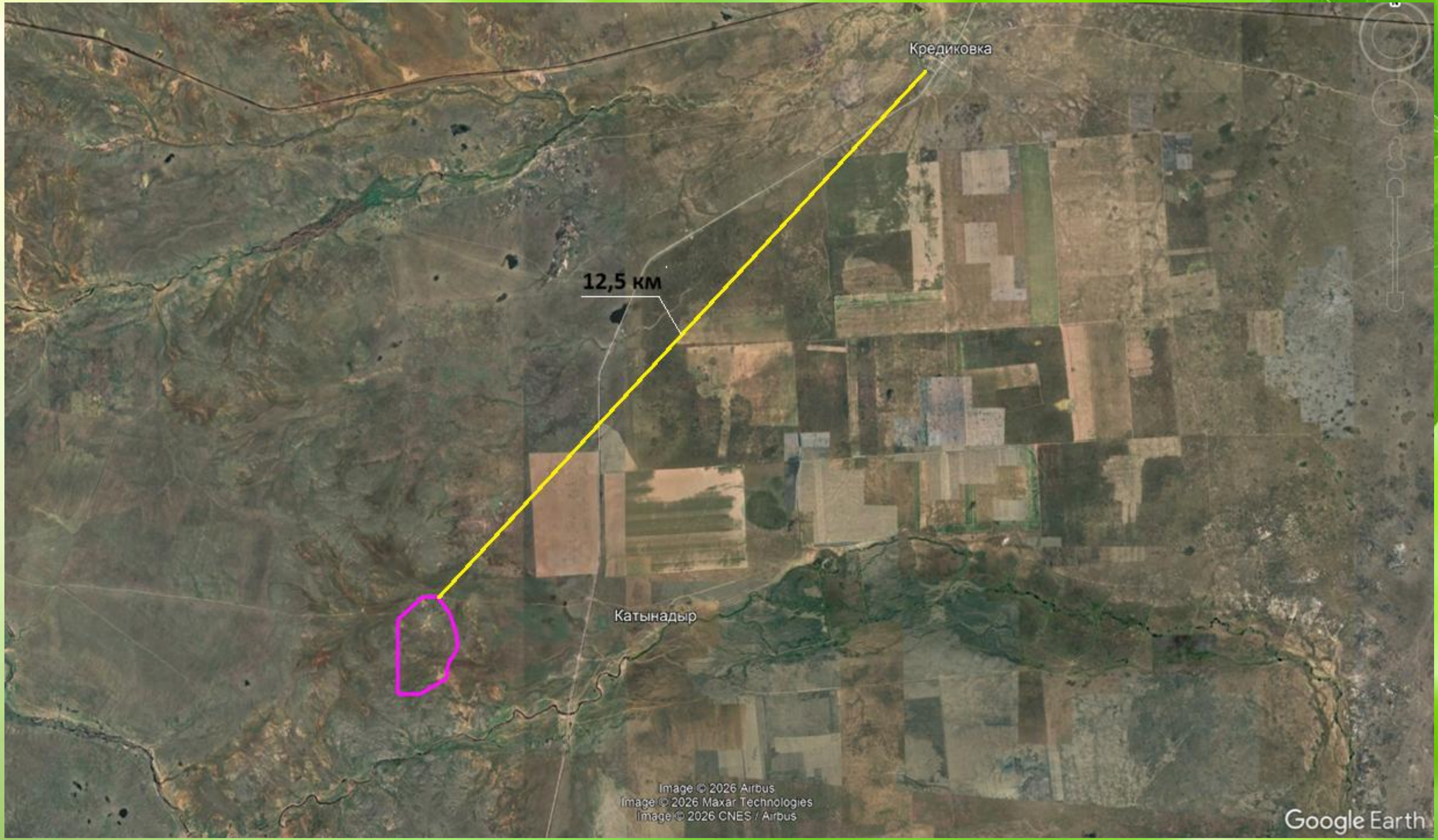

Аққұдық ауылына дейінгі қашықтық шамамен 12,5 км құрайды

Геологиялық барлау нәтижелері

«Донское» кен орнының өнімді шөгінділері өнімді қалыңдығы – құрылыс таспен ұсынылған.

Ауданның топырағы агроэкологиялық әлеуеті төмен, суарусыз егіншілікке жарамсыз және тек өнімділігі төмен жайылымдық жерлер ретінде пайдаланылуы мүмкін.

Кәсіпорын объектілері орналасқан жерлер құнарлы қабаттың сапасы бойынша орташа және төмен болып табылады.

Шөгінділердің таяз тереңдігі, өнімді қалыңдықтар мен тау жыныстарының қуаты ашық түрде құм өндіруді алдын-ала анықтайды.

Аршылған жыныстарды бульдозермен немесе тиегішпен оңай алып тастауға болады.

Пайдалы қазбаның жер бетіне жақын орналасуын, оның бос күйін ескере отырып, учаскені өңдеу тау жыныстарын алдын-ала қопсытпай механикаландырылған түрде жүргізіледі.

НЕГІЗГІ ЖОБАЛЫҚ ШЕШІМДЕР

Аршу және Топырақ үйіндісі жұмыстары

Жобада қабылданған кен орнын игеру жүйесіне сәйкес құнарлы қабат автомобиль көлігімен жеткізіліп, сыртқы үйіндіге жиналатын болады.

Сыртқы үйінді карьердің батыс бөлігінде баланстық қорлар контурының артында орналасады. Үйіндіге жинауға болжанатын аршылған жыныстардың жалпы көлемі 105 200 м3 құрайды. Аршылған жыныс үйіндісінің аумағы 1,4 га.

Құнарлы қабат қоймасына жеткізу жүк көтергіштігі 25 тонна HOWO карьерлік автосамосвалдарымен жүзеге асырылады.

Үйінді қалыптастыру кезінде үйінділердің пайда болуының периферриялық бульдозерлік әдісі қабылданды, бұл кезде құнарлы қабат тікелей төмен қарай немесе оған жақын жерде түсіріледі.

НЕГІЗГІ ЖОБАЛЫҚ ШЕШІМДЕР

Қазу жұмыстары

Жоба аясында, «Донское» кен орнында құрылыс тасын өндіру алдын ала қопсыту үшін бұрғылау-жару жұмыстарын қолдана отырып жүргізілетін болады.

Құрылыс тасын өндіру – экскавация және тиеу (экскаватормен) - автокөлікпен тасымалдау - ұсақтау-сұрыптау кешеніне пайдалы қазбаны әкелу схемасы бойынша жүргізіледі. Бұл схема келесі дәйекті операцияларды орындауды қарастырады:

1. Камацу типті экскаваторымен пайдалы қазбаларды қазу;

2. Пайдалы қазбаны жүк көтергіш автокөліктеріне тиеу;

3. Пайдалы қазбаларды автокөлікпен Ұсақтау-сұрыптау кешеніне тасу.

ҚОРШАҒАН ОРТАНЫ ҚОРҒАУ

Қарастырылып отырған экологиялық жобалардың негізгі мақсаты-қоршаған ортаның құрамдас бөліктеріне ықтимал әсер етудің барлық факторларын бағалау, оның бастапқы күйін ескере отырып, жобаны іске асыру кезінде қоршаған орта сапасының өзгеруін болжау, әртүрлі зиянды әсерлерді азайту немесе жою бойынша ұсыныстар әзірлеу болып табылады.

Бөлімде ауданның табиғи жағдайларының негізгі сипаттамалары келтірілген, қоршаған ортаға қолайсыз әсер ету көздері айқындалған:

Кен орынды өндіру кезіндегі Ауаны ластаушы көздер:

- Аршу жұмыстары
- Аршылған жыныстарды алу кезінде бульдозердің жұмысы;
- Аршылған жыныстарды тиеудегі тиегіштің жұмысы;
- Аршылған жыныстарды HOWO автосамосвалымен тасымалдау;
- Төгіп оны үйіндеу жұмыстары;
- Бұрғылау жұмыстары
- Жару жұмыстары
- Пайдалы қазбаны алу кезінде бульдозердің жұмысы
- Автосамосвалға пайдалы қазбаны тиеу кезінде экскаватордың жұмысы.
- Пайдалы қазбаларды тасымалдаудағы автокөліктің жұмысы.

Көрсетілген жұмыстар аясында атмосфералық ауаға 3.118 т/жыл ластаушы заттар шығарылатын болады.

Игеру жұмыстарын жүргізу кезінде топырақ жамылғысының күйіне келесі факторлар әсер етеді:

- аландарды, қазу, жоспарлау процесінде механикалық әсер ету;
- автомобиль көлігі мен арнайы техниканың жұмысына байланысты химиялық әсер ету.

Қазақстан Республикасының Экологиялық кодексінің 238 бабына сәйкес жер қойнауын пайдаланушылар жер қойнауын пайдалану жөніндегі операцияларды жүргізу кезінде, сондай-ақ жердің бұзылуына байланысты құрылыс және өзге де жұмыстарды жүргізген кезде бүлінген **жерлерді қалпына келтіруді жүзеге асыруға міндетті.**

ТОПЫРАҚ ЖАМЫЛҒЫСЫНА ТИГІЗІЛЕТІН ӘСЕР

ӨНДІРІСТІК ЖӘНЕ ТҰТЫНУ ҚАЛДЫҚТАРЫНЫҢ ТИГІЗЕТІН ӘСЕРІ

Әрбір қызметтің нәтижесінде өндіріс және тұтыну қалдықтары түзілетін жеке және заңды тұлғалар олардың меншік иелері болып табылады және олар пайда болған кезден бастап қалдықтармен қауіпсіз жұмыс істеуге жауапты болады.

Қалдықтардың түрлері Қалдықтарды жіктеуішінің негізінде айқындалады (Қазақстан Республикасы Экология, геология және табиғи ресурстар министрінің міндетін атқарушының 2021 жылғы 6 тамыздағы No 314 бұйрығы).

Өндіріс және тұтыну қалдықтары-бұл өндіріс және басқа қызмет барысында немесе аяқталғаннан кейін, оның ішінде өнімді тұтыну кезінде пайда болатын өнімдердің қалдықтары.

«Ақтөбе облысы облысы, Хромтау ауданы аумағында «Донское» кен орнында құрылыс тасын өндіру тау-кен жобасы» кезінде пайда болатын қалдықтардың түрлері және сандық сипаттамалары

Қалдықтардың түзілу көлемдерін есептеу және негіздеу

Кен орнын пайдалану кезінде келесі қалдықтар түзіледі:

- Тұрмыстық қатты қалдықтар (10,5 т/жыл);
- Металл емес пайдалы қазбаларды игерудің қалдықтары (жердің құнарлы қабаты) (178840 т/жыл);

Тұрмыстық қатты қалдықтар - осы жұмыс түрлерін орындауға тартылған персоналдың қызметі нәтижесінде түзіледі. Тұрмыстық қалдықтар уақытша қақпағы бар металл ыдыстарға жиналып, жиналуына қарай тиісті келісім-шарт бойынша жақын жердегі полигонға тасымалданады. Қалдықтардың жинақталуы 6 айдан аспайды.

Өндірістік экология мониторингі

І және ІІ санаттағы объектілердің операторлары ҚР ЭК 182-бабының талаптарына сәйкес өндірістік экологиялық бақылауды жүзеге асыруға міндетті.

Аталмыш кен орнынның ауаны ластауыш көздері бойынша өндірістік мониторинг - операциялық мониторингті, қоршаған ортаға эмиссиялар мониторингін, радиациялық және әсер ету мониторингін жүргізуді қамтиды.

Табиғат қорғау іс-шаралары

Нысанның Жұмыс процесінде туындауы мүмкін қоршаған ортаға ықтимал әсерін ескере отырып, жобаланатын жұмыстардың қоршаған ортаның құрамдас бөліктеріне теріс әсерін болдырмау бойынша бірқатар шаралар қарастырылған.

Құрылғылармен жабдықтардың техникалық жәй-күйін бақылау бойынша өндірістік профилактиклық жұмыстар жүргізу.

Жүргізілетін жұмыстардан қоршаған ортаға теріс әсерін қадағалау бойынша арнайы аккридиттелген лабороториа ккмегімен өндірістік экологиялық мониторинг жүргізу

Тұрмыстық қытты қалдықтарды және өндірістік қалдықтарды уақытында арнайы мамандандырылған полигондарға тасымалдау

Жылдың көктем – күзгі мезгілдерінде санитарлық қорғау шекарасы негізінде көгалдандыру жұмыстарын жүргізу

Осылайша, техникалық және экологиялық қауіпсіздік нормаларын сақтай отырып баяндалған жобалық шешімдерді енгізу - қоршаған ортаның құрамдас бөліктеріне елеулі өзгерістерге әкеліп соқпайды.

Назарларыңызға рахмет!

ТОО «Sirius Minerals Company»

Общественные слушания

посредством открытых собраний на тему:
Отчет о возможных воздействиях

к Плану горных работ на добычу строительного камня на месторождении Донское расположенного в Хромтауском районе Актюбинской области.

Общественные слушания
01.07.2026 ж.

АННОТАЦИЯ

Рассматриваемый проекты: «**Раздел Охраны Окружающей среды (РООС); Проект Нормативов допустимых выбросов (НДВ); Проект Программы управления отходами (ПУО); Проект Программы экологического контроля (ПЭК); План природоохранных мероприятий (ППМ)**» к Плану горных работ на добычу строительного камня на месторождении Донское расположенного в Хромтауском районе Актюбинской области.

Месторождение «Донское» с административной части расположен в Хромтауском района, Актюбинской области. Ближайшим населенным пунктом является село Аккудык на расстояний 12,5км

В связи с развитием промышленно-строительной отрасли в регионе, возникла потребность в строительных материалах, что повлекло за собой увеличение потребности в сырье (строительного камня). Объем добычи ежегодно составит по 700,0 тыс. м3 с 2026 по 2035 гг.

Площадь проектируемого карьера составляет 1,32 км2 (132,0 га).

Объекты производственного и жилищно-гражданского назначения на карьере не предусматриваются. Строительство зданий настоящим проектом не предусматривается, в качестве вахтового поселка в районе карьера будет обустроена площадка передвижными вагончиками и стоянкой для горных транспортов. Обеспечивание рабочего персонала карьера питанием, водой хоз-питьевого назначения, будет производится с ближайшего села

Предприятие в своем составе будет иметь следующие объекты:

- карьер;

- склад прс;

- прикарьерный склад для временного хранения

Коммуникации:

- внутри; и междуплощадочные:

- автодороги

- ЛЭП или генератор.

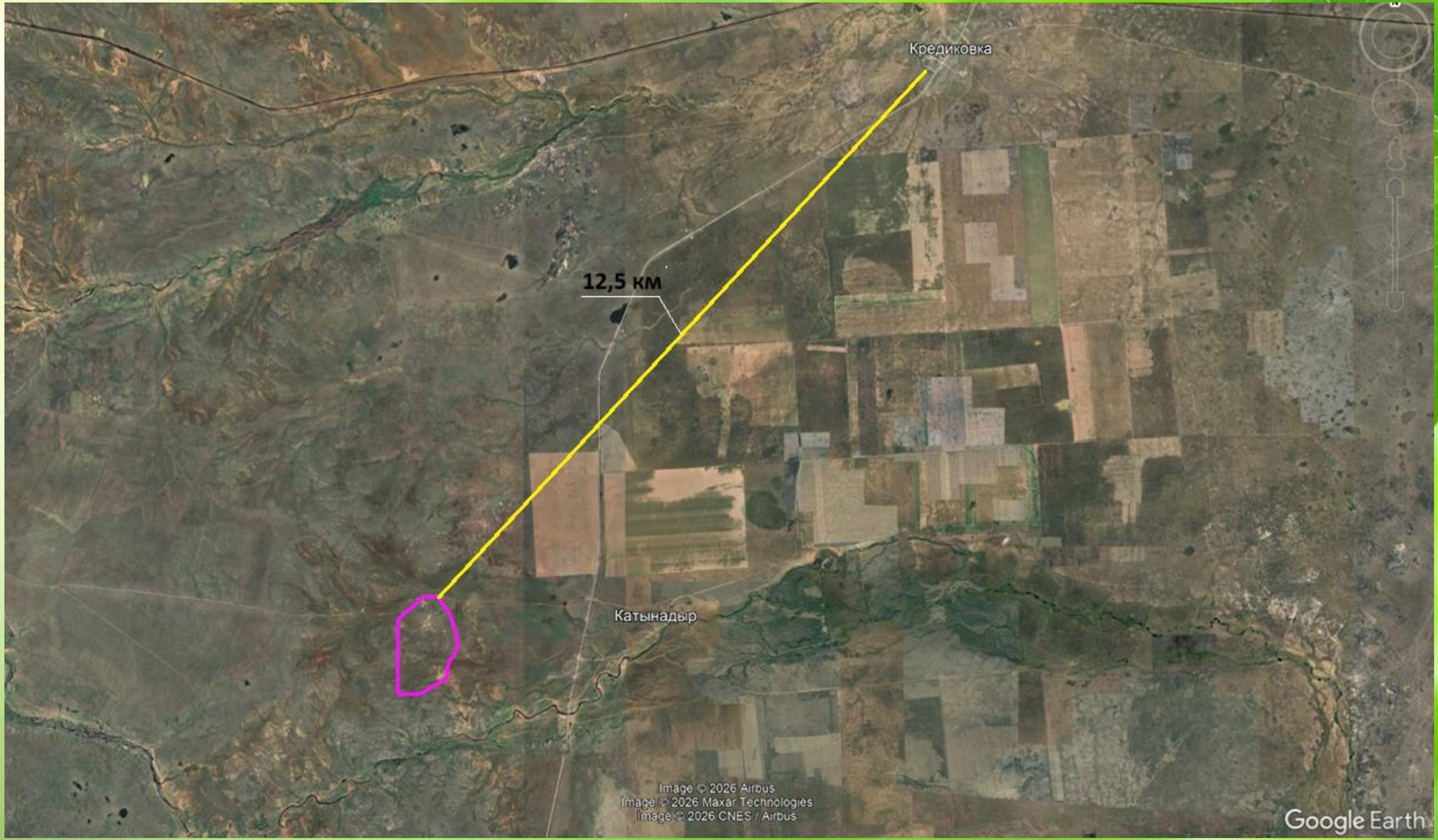

Ближайшим населенным пунктом является село Аккудык (12,5 км)

Результаты геологоразведки

Продуктивные отложения месторождения представлены продуктивной толщей – строительным камнем.

Почвы района обладают низким агроэкологическим потенциалом, непригодны для земледелия без орошения и могут использоваться только в качестве малопродуктивных пастбищных земель.

Земли, на которых размещаются объекты предприятия, по качеству плодородного слоя относятся к средне - и малоценным.

Небольшая глубина залегания, мощность продуктивных тольщи и пород вскрыши предопределяют добычу песка открытым способом.

Породы вскрыши могут быть легко удалены бульдозером либо погрузчиком.

Учитывая близ поверхностное залегание полезного ископаемого, его рыхлое состояние, отработка участка может производиться механизированным способом без предварительного рыхления породы.

Вскрышные работы

В соответствии с принятой в проекте системой разработки месторождения прс будут доставляться автомобильным транспортом и складироваться в склад прс.

Данный склад будет расположен в западной части за контуром балансовых запасов. Общий объём вскрышных пород, предполагаемый к складированию в отвал, составляет 105 200 м3. Площадь отвала 1,4 га.

Доставка пород вскрыши во внешний отвал будет осуществляться карьерными автосамосвалами HOWO ZZ3257N3847A грузоподъёмностью 25 тонн.

При формировании отвала принят периферийный бульдозерный способ отвалообразования, при котором порода разгружается прямо под откос или непосредственной близости от него.

ОСНОВНЫЕ ПРОЕКТНЫЕ РЕШЕНИЯ

Добыча строительного камня (граниты) месторождения «Донское» производится с применением буровзрывных работ для предварительного рыхления.

Добыча песка производится по схеме – экскавация и погрузка (экскаватором) - транспортировка автотранспортом). Для добычи строительного камня (граниты) и песчано-гравийной смеси настоящим проектом предусматривается использовать горно-технологическое оборудование и автотранспорт:

1. Выемка полезного ископаемого экскаватором HYUNDAI R220LC-9S;
2. Погрузка полезного ископаемого в автотранспорт типа «HOWO» грузоподъемностью 25,0 тонн, который располагается на уровне стояния экскаватора;
3. Транспортировка полезного ископаемого автотранспортом до потребителя и временные склады полезного ископаемого.

ОХРАНА ОКРУЖАЮЩЕЙ СРЕДЫ

Основной целью рассматриваемых экологических проектов является оценка всех факторов возможного воздействия на компоненты окружающей среды, прогнозирование изменений качества окружающей среды при реализации проекта с учетом его первоначального состояния, выработка рекомендаций по минимизации или устранению различных вредных воздействий.

В разделе приведены основные характеристики природных условий района, определены источники неблагоприятного воздействия на окружающую среду:

Источники загрязнения воздуха при добыче месторождения:

- Работа бульдозера на снятии ПРС;
- Работа погрузчика на погрузке ПРС;
- Работа автосамосвала на транспортировке ПРС;
- Отвальные работы;
- Буровые работы
- Взрывные работы
- Работа экскаватора при погрузке горной массы в автосамосвал
- Работа автотранспорта на перевозке полезного ископаемого.
- Автозаправщик

Общий объем выбросов за 2026-2035 гг. составляет 3.118 т.

Перечень загрязняющих веществ, выбрасываемых в атмосферу на существующее положение

ЭРА v3.0 Таблица 3.1

Перечень загрязняющих веществ, выбрасываемых в атмосферу
на существующее положение

Код загр. веще-ства	Наименование загрязняющего вещества	ПДК максималь-ная разо-вая, мг/м3	ПДК среднесу-точная, мг/м3	ОБУВ, мг/м3	Класс опас-ности	Выброс вещества г/с	Выброс вещества, т/год (М)	Значение КОВ (М/ПДК)**а	Выброс ЗВ, условных тонн
1	2	3	4	5	6	7	8	9	10
2908	Пыль неорганическая, содержащая двуокись кремния в %: 70-20 (шамот, цемент, пыль цементного производства - глина, глинистый сланец, доменный шлак, песок, клинкер, зола, кремнезем, зола углей казахстанских месторождений) (494)	0.3	0.1		3	1.33223	3.118	31.18	31.18
	ВСЕГО:					1.33223	3.118	31.18	31.18

Примечания: 1. В колонке 9: "М" - выброс ЗВ,т/год; "ПДК" - ПДКс.с. или (при отсутствии ПДКс.с.) 0.1*ПДКм.р. или (при отсутствии ПДКм.р.) 0.1*ОБУВ;"а" - константа, зависящая от класса опасности ЗВ
2. Способ сортировки: по возрастанию кода ЗВ (колонка 1)

На состояние почвенного покрова при проведении работ по разведке влияют следующие факторы:

- ❖ механическое воздействие в процессе выемки, планировки площадок;
- ❖ химическое воздействие, связанное с работой автомобильного транспорта и спецтехники.

В соответствии со статьей 238 Экологического кодекса Республики Казахстан недропользователи обязаны осуществлять восстановление нарушенных земель при проведении операций по недропользованию, а также при проведении строительных и иных работ, связанных с разрушением земель.

ВОЗДЕЙСТВИЕ НА ПОЧВЕННЫЙ ПОКРОВ

ВЛИЯНИЕ ОТХОДОВ ПРОИЗВОДСТВА И ПОТРЕБЛЕНИЯ

Физические и юридические лица, в результате каждой деятельности которых образуются отходы производства и потребления, являются их собственниками и несут ответственность за безопасное обращение с отходами с момента их образования.

Виды отходов определяются на основе классификатора отходов (приказ исполняющего обязанности министра экологии, геологии и природных ресурсов Республики Казахстан от 6 августа 2021 года № 314).

Отходы производства и потребления это отходы продуктов, которые образуются во время или после производства и другой деятельности, включая потребление продукта.

Виды и количественные характеристики отходов, образующихся при «Плану горных работ на добычу строительного камня на месторождении Донское расположенного в Хромтауском районе Актюбинской области».

Расчет и обоснование объемов образования отходов

При эксплуатации месторождения образуются следующие отходы:

- Смешанные коммунальные отходы (10,5 т/год);
- Отходы разработки неметаллических полезных ископаемых (плодородный слой земли) (178840 т/год с 2026-2035 гг.);

Твердые бытовые отходы-образуются в результате деятельности персонала, привлекаемого к выполнению этих видов работ. Бытовые отходы собираются в металлические емкости с временной крышкой и по мере накопления транспортируются по соответствующему контракту на ближайший полигон. Накопление отходов не превышает 6 месяцев. Плодородный слой земли-в соответствии с принятой в проекте системой разработки месторождений поверхностные породы доставляются автомобильным транспортом и хранятся в отвале. В соответствии со статьей 359 Экологического кодекса хранение отходов горнодобывающей промышленности с целью получения платы за негативное воздействие на окружающую среду является равносильным размещению отходов.

Мониторинг промышленной экологии

Операторы объектов I и II категорий обязаны осуществлять производственный экологический контроль в соответствии с требованиями статьи 182 ЭК РК.

Производственный мониторинг по источникам загрязнителей воздуха данного месторождения включает в себя операционный мониторинг, мониторинг эмиссий в окружающую среду, мониторинг радиационного и воздействия.

Природоохранные мероприятия

Учитывая возможное воздействие на окружающую среду, которое может возникнуть в процессе работы объекта, предусмотрен ряд мер по предотвращению негативного воздействия проектируемых работ на компоненты окружающей среды.

Проведение производственных профилактических работ по контролю технического состояния оборудования устройствами.

Проведение производственного экологического мониторинга по надзору за негативным воздействием на окружающую среду от проводимых работ.

Своевременная транспортировка бытовых и промышленных отходов на специализированные полигоны.

Проведение работ по озеленению на основе санитарной охраны в весеннее – осенний период года.

Таким образом, внедрение проектных решений, изложенных с соблюдением норм технической и экологической безопасности, не приведет к существенным изменениям компонентов окружающей среды.

Спасибо за внимание!